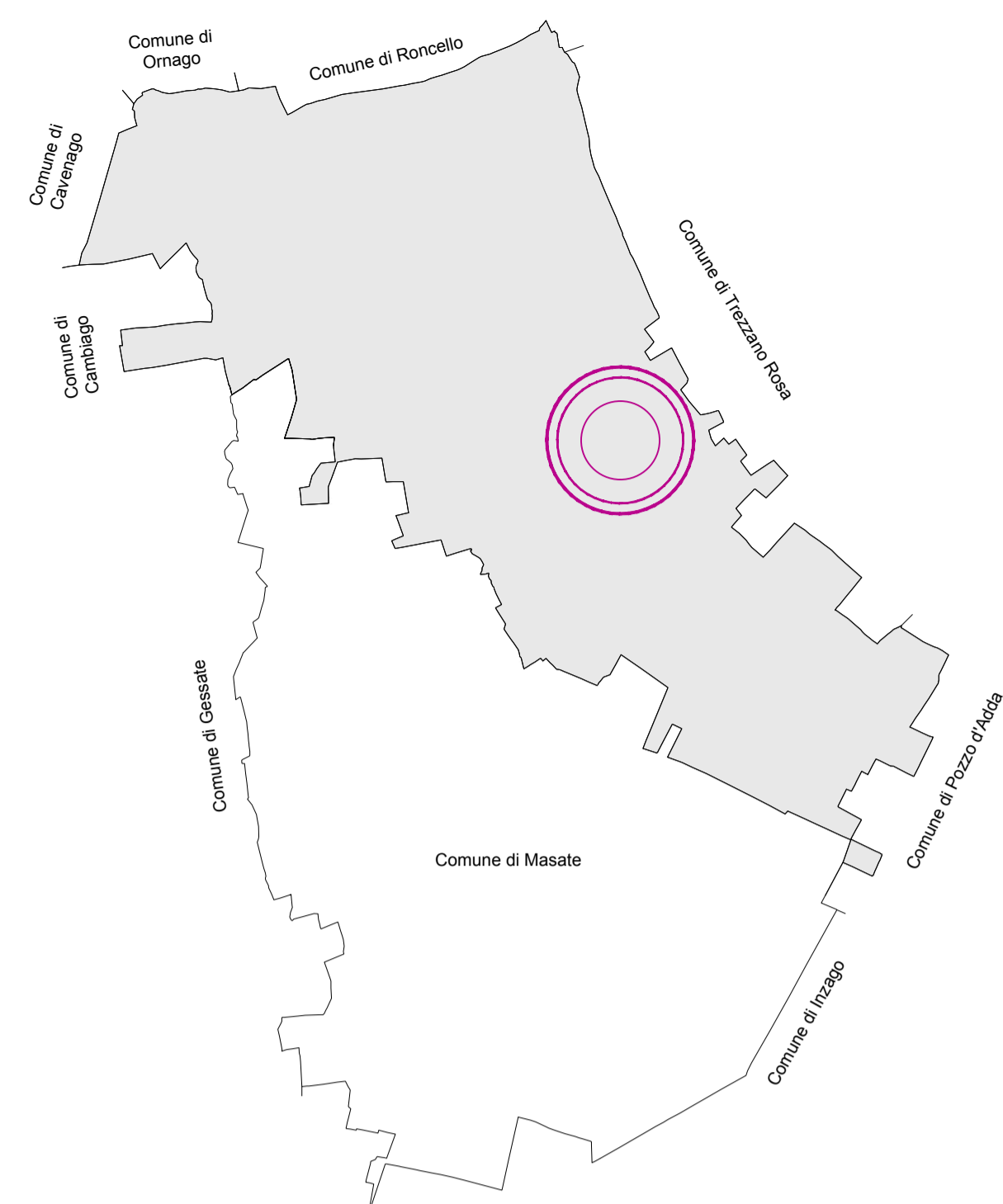
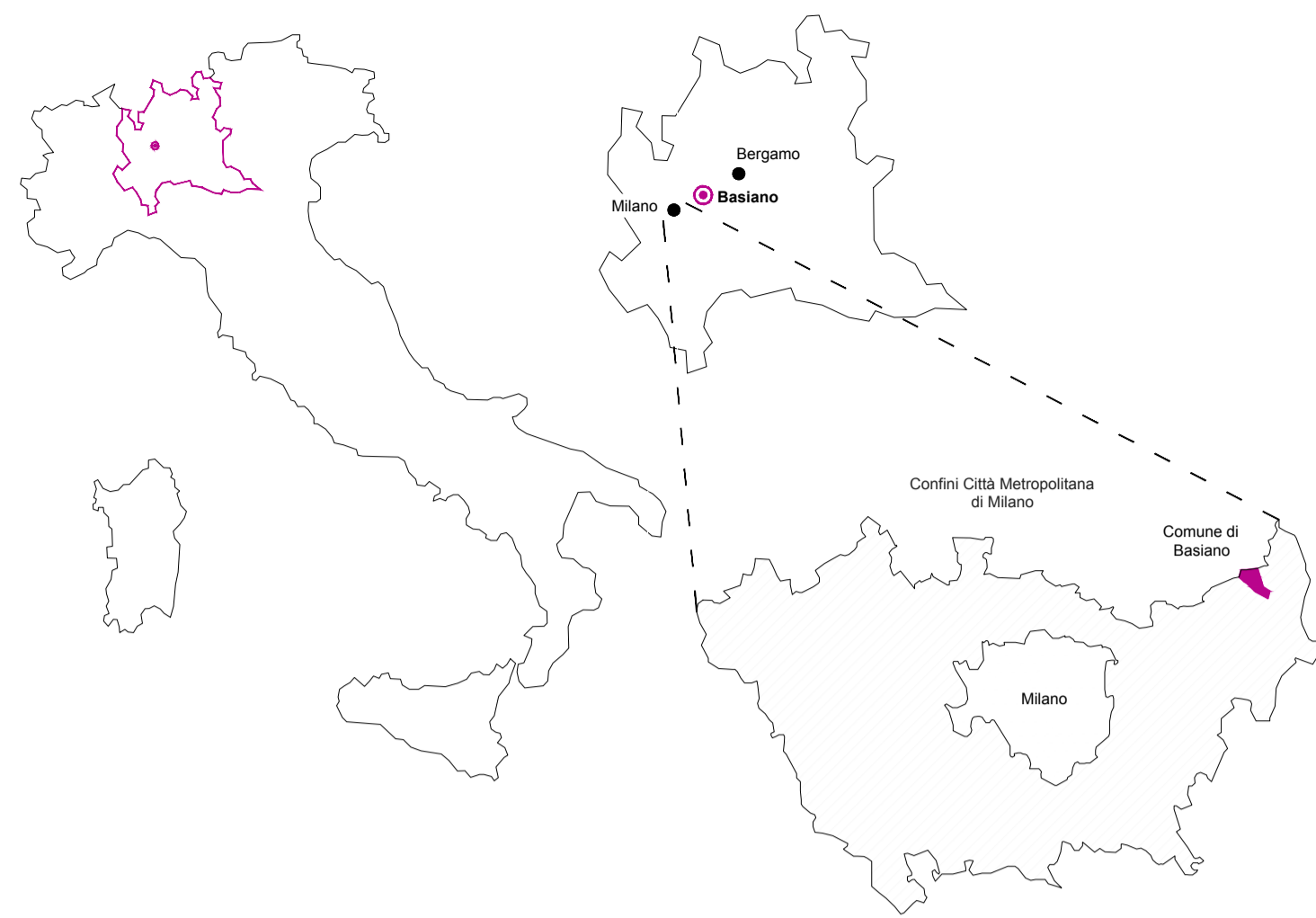


LOCALIZZAZIONE AREA DI INTERVENTO



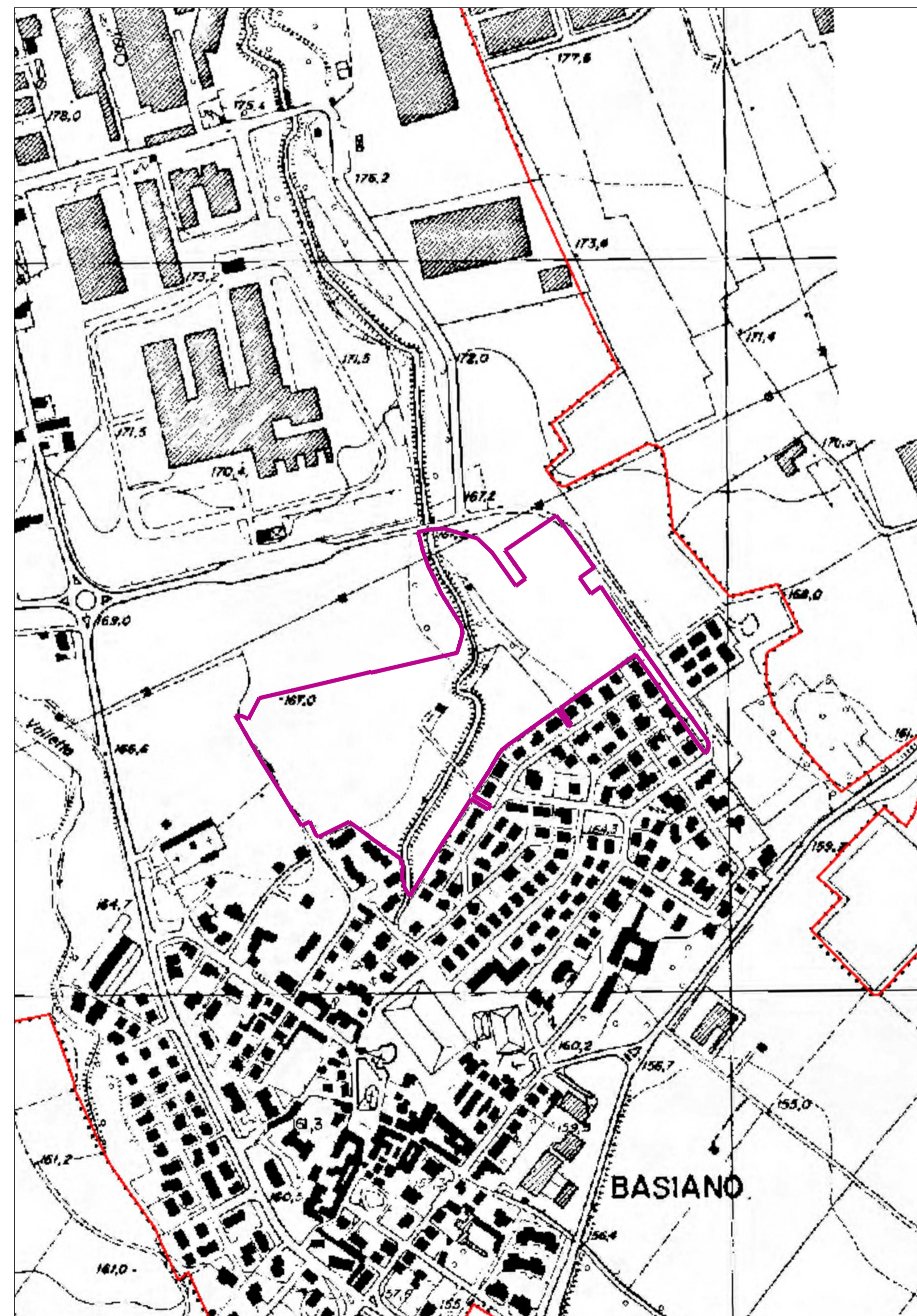
Basiano _ Chiesa Parrocchiale di san Gregorio



Parco Agricolo Nord Est P.A.N.E.



AEREOFOTOGRAMMETRICO
Immagine satellitare del territorio - scala 1:10.000



CARTA TECNICA REGIONALE _ CTR
Zoom area di intervento - scala 1:5.000

PROGETTO DI FATTIBILITA'
Riquilificazione ambientale e urbanistica dell'area boscata tra via Marconi e via Virgilio

Comune di Basiano

<p>IL COMMITTENTE</p> <p>Comune di Basiano via Roma 11 IT - 20060 Basiano (MI) +39 02 9576 2202</p>	<p>PROGETTAZIONE E COORDINAMENTO GENERALE Ufficio Edilizia Privata - Urbanistica</p> <p style="text-align: center;">Il RUP Arch. Marco Gorla</p>	<p>PROGETTAZIONE PAESAGGISTICA</p> <p>Architetta Laura Mantegazza Via Mantello 36/3 IT - 20090 Cesate (MI) +39 348 7494988 laura_mantegazza@hotmail.it mantegazza.1744@comiano.it</p> <p style="text-align: right;">Supporto al RUP Arch. Laura Mantegazza</p>
--	--	---

PARCO TORRENTE GURA
Comune di Basiano

00	10/2020	Prima emissione	LM	CL	MG
Rev.	Data	Oggetto	Orig.	Ver.	Appr.

n. elaborato	Titolo
T01	Inquadramento paesaggistico

Codice elaborato _____ Scala 1:10.000

Questo documento può essere utilizzato esclusivamente per le finalità previste dal contratto in base al quale lo stesso è stato fornito; la riproduzione, la cessione e comunque ogni utilizzo per finalità diverse sono vietate in assenza di preventiva autorizzazione da parte del Comune di Basiano. Il contenuto del documento è protetto dalle norme sul diritto d'autore e sulla proprietà intellettuale.