



# Legenda

Limiti amministrativi

## IDROGRAFIA

### Reticolo idrografico principale

- Rio Vallone: tratto a cielo aperto / tratto intubato
- Canale Villoresi: tratto a cielo aperto / tratto intubato
- Torrente Trobbia: tratto a cielo aperto / tratto intubato

### Reticolo idrografico minore / consortile

- Torrenti, rogge, cavi: tratto a cielo aperto / tratto intubato
- Derivatori del canale Villoresi: tratto a cielo aperto / tratto intubato

### Opere di sistemazione fluviale

- Sistemazioni spondali per mezzo di massi ciclopici cementati
- Difese spondali per mezzo di muri in calcestruzzo
- Opere trasversali in alveo (briglie)

## GEOMORFOLOGIA

Orli di scarpate principali (da PTCP): segnano il passaggio fra il livello fondamentale della pianura ed i terrazzi fluvioglaciali antichi e delimitano le principali incisioni torrentizie che attraversano questi ultimi. L'indicazione dell'altezza, in metri, si riferisce al dislivello fra le superfici principali raccordate dalle scarpate stesse

Scarpate torrentizie principali con evidenze di fenomeni di erosione attiva

Scarpate torrentizie secondarie o orli di terrazzo di incerta definizione in seguito ad interventi di urbanizzazione o di rimodellamento delle superfici

Paleoalvei fluviali

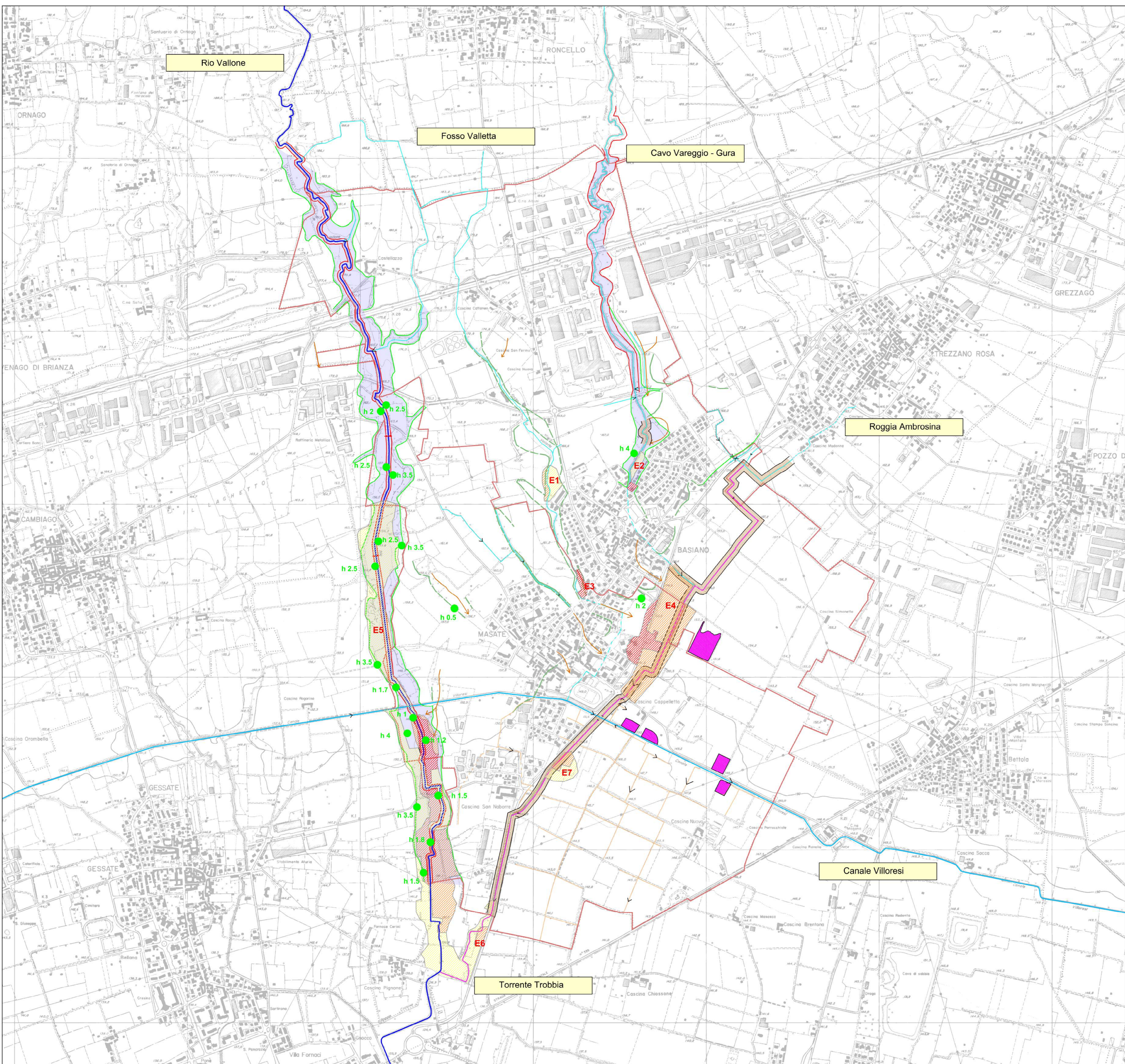
Aree ripetutamente allagate in occasione di precedenti eventi alluvionali o frequentemente inondabili con moderate altezze d'acqua e con valori di velocità poco significativi delle acque esondate. Al codice viene associata una scheda esplicativa in appendice (Vol.2)


Classi di Rischio (da PGRA)

- R1-Rischio moderato
- R2-Rischio medio
- R3-Rischio elevato


Aree di escavazione aperte o ritombate con materiale non determinato

Ambiti golenali (da PTCP)





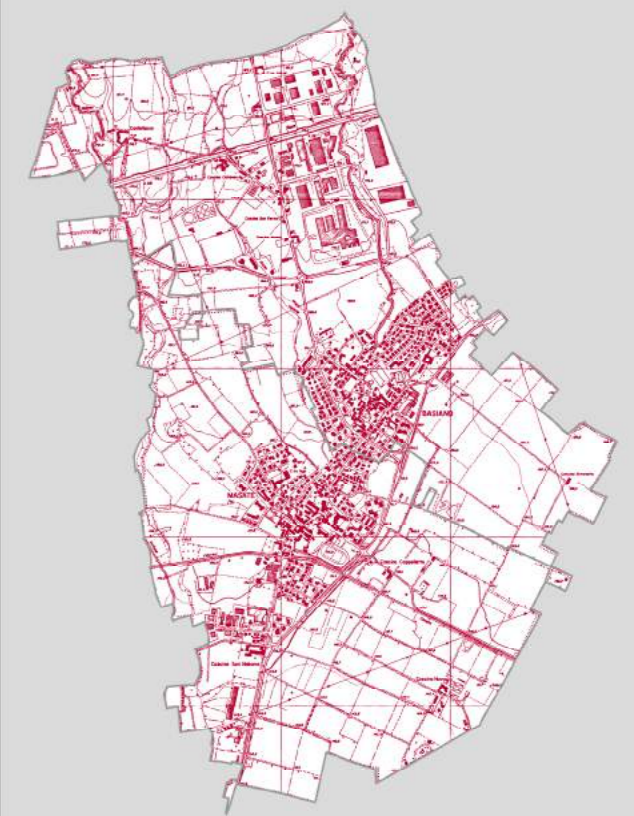
Unione dei Comuni di Basiglio e Masate  
Provincia di Milano



**VARIANTE AL PIANO DI GOVERNO DEL TERRITORIO DEL COMUNE DI BASIGLIO**

**COMPONENTE GEOLOGICA, IDROGEOLOGICA E SISMICA DEL PIANO DI GOVERNO DEL TERRITORIO**  
ai sensi della L.R. 11/03/05 n. 12 e D.G.R. 30/11/2011 n. IX/2616  
Aggiornamento limitato al solo Territorio Comunale di Basiglio

<p>Il Sindaco: Douglas De Francesco</p> <p>l'Assessore all'Urbanistica: Antonio Bruno</p> <p>Ufficio Urbanistica: arch. Marco Gorla arch. Chiara Lissini</p> <p>Delibera consiliare di adozione n° ... del .....</p> <p>Delibera consiliare di approvazione n° ... del .....</p> <p>Publicazione BURL serie n° ... del .....</p>	<p>Professionista incaricato: Dot. Luca Luoni</p> <p>Collaboratore: Dot.ssa Sonia Arrighi</p> <p>Scala <b>1:10.000</b></p> <p>Data <b>Giugno 2015</b></p> <p>Aggiornamento <b>Aprile 2016</b></p>
--	---



**Tav. 3 - Carta geomorfologica e dell'idrografia superficiale**