

**Parco Agricolo Nord Est (P.A.N.E.)**  
 (Provincia di Monza e della Brianza)

Elemento di frattura determinato dall'autostrada A4

Sviluppo connettività ecologica e tutela dei corsi d'acqua

Spazi della rigenerazione, riqualificazione e rifunzionalizzazione diffusa

Gli spazi del completamento urbano legata alla dimensione residenziale

Gli spazi dell'espansione urbana legata alla dimensione residenziale

Riqualificazione ambientale ed urbanistica dell'area boscata tra via Marconi e via Virgilio

I servizi esistenti, in previsione e le destinazioni a servizio quali recapiti della strategia di piano per la loro valorizzazione ad attuazione

La mobilità debole quale elemento di connessione locale e di interconnessione con la dimensione del verde e dei parchi locali

Recupero dei manufatti, valorizzazione del complesso "Monastero", e conservazione dell'ambito "Villa-Parco Cosmi"

Varco perimetrato n.20 "Cambiago - Basiano - Masate" Rete Ecologica Metropolitana

La definizione dei margini urbani rispetto alla riduzione del consumo di suolo operata dalla strategia di Piano per il rafforzamento degli spazi aperti destinati all'agricoltura

Gli spazi dei complementi urbani legati ai luoghi della produzione

Sviluppo rete verde e servizi eco-sistemi ai fini della tutela del territorio agricolo/boscato

Il centro storico di Basiano e i nuclei di antica formazione come espressione dell'identità locale

La rete sentieristica ed i percorsi della mobilità debole per la ricicatura urbana del territorio

**Parco Agricolo Nord Est (P.A.N.E.)**

Potenziamento e valorizzazione delle connessioni ecologiche - ambientali della Rete Ecologica Metropolitana

**Parco Alto Martesana**

**UNIONE DEI COMUNI DI BASIANO E MASATE**  
**Comune di Basiano**  
 Città Metropolitana di Milano

**Piano di Governo del Territorio**  
 Documento di Piano (ex art. 8 Lr. 12/2005 s.m.i.)

PGT adeguato alla L.r. n.31/2014 e s.m.i.



**Tavola DP07** Scala 1:5.000  
**Carta delle strategie di Piano**

Il Sindaco \_\_\_\_\_  
 Il Segretario comunale \_\_\_\_\_

Adozione degli Atti di Variante al Pgt  
 D.C.C. n. \_\_\_\_\_ del \_\_\_\_\_

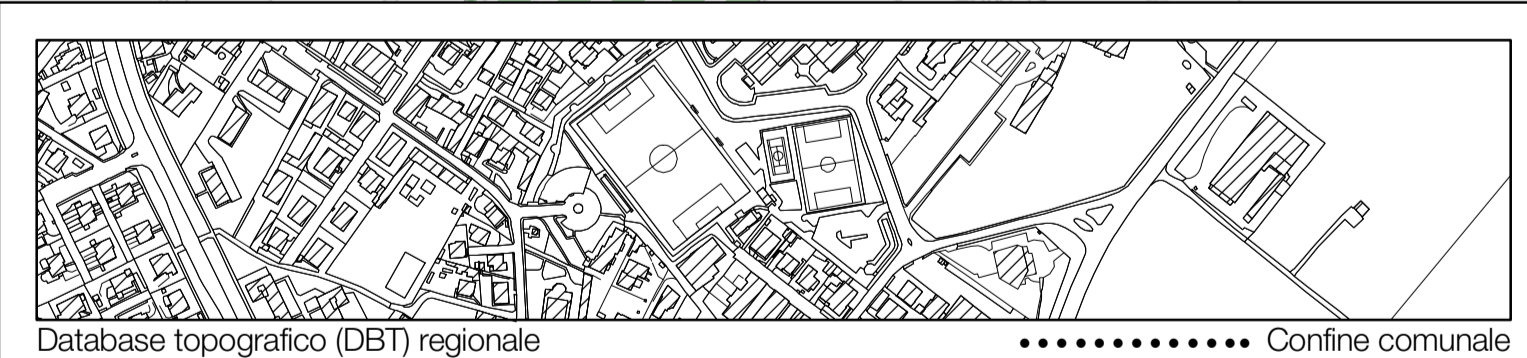
Approvazione degli Atti di Variante al Pgt  
 D.C.C. n. \_\_\_\_\_ del \_\_\_\_\_

Luglio 2023

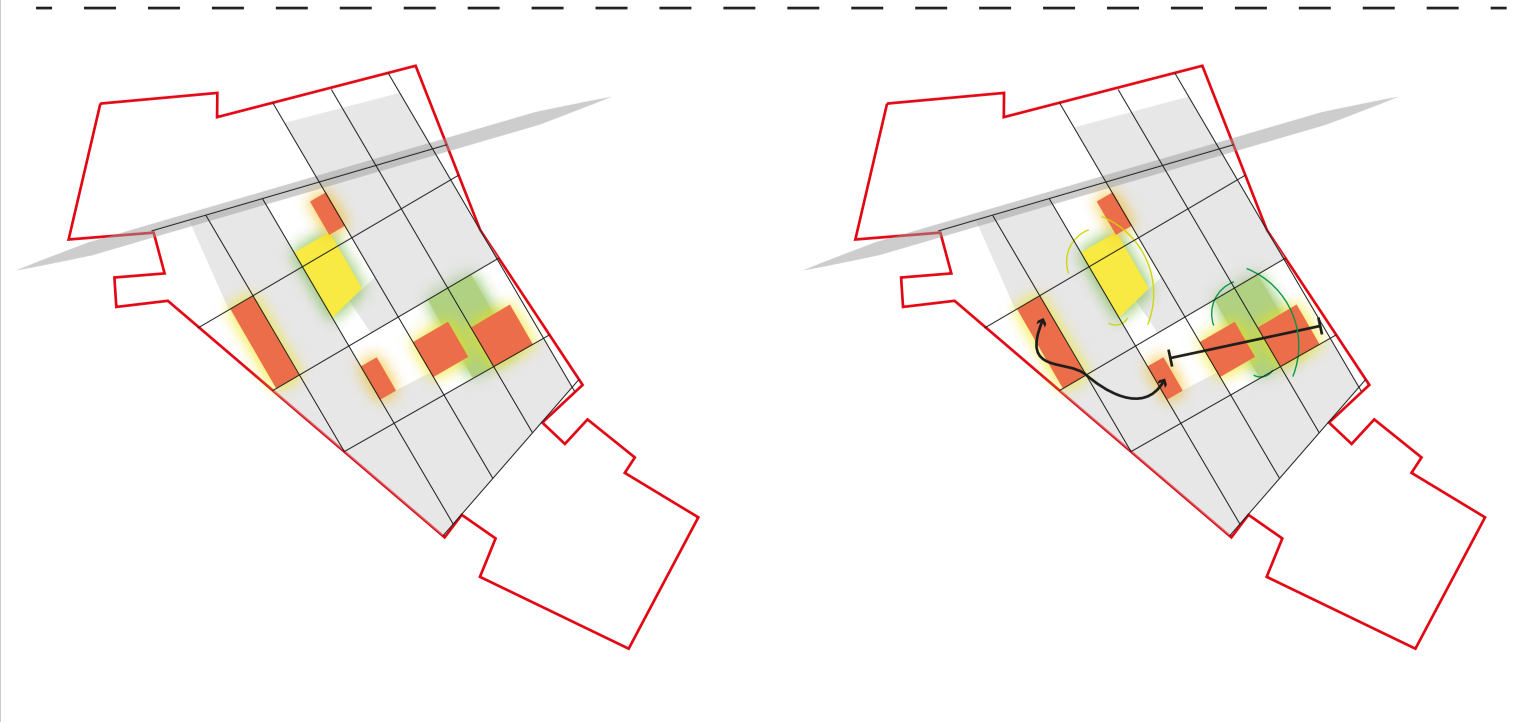
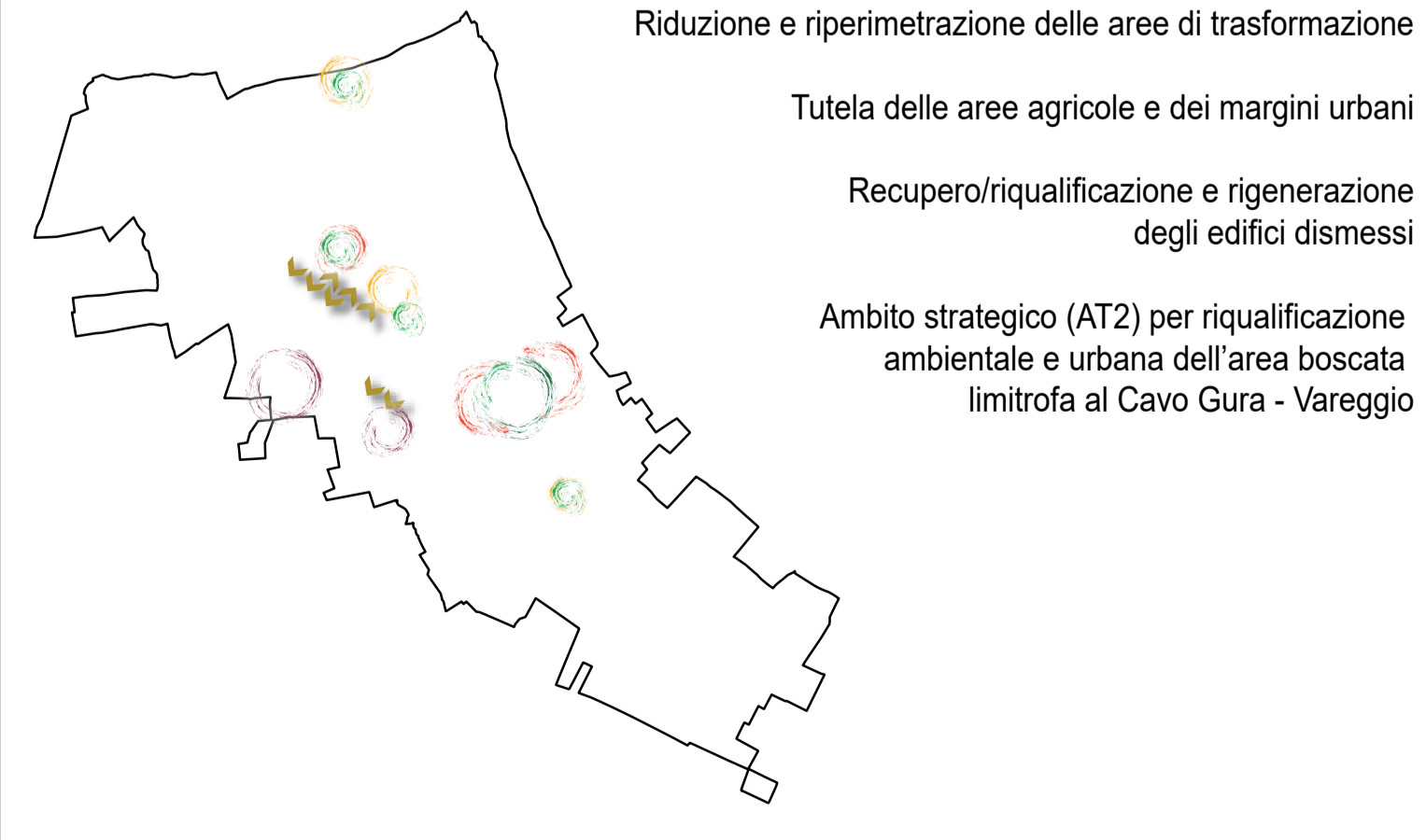
Progettazione Urbanistica: **Soster** (Alberto Benedetti, Giorgio Graj, Giovanni Anzanello, Carlotta Montagnoli)

Redazione Studio Geologico: **geofera** (Ferruccio Tomasi, Andrea Strini)

Comune di Basiano: Douglas De Franciscis (Sindaco/Assessore Urbanistica, Edilizia privata ed Ambiente e Territorio), Arch. Sara Magenis (Ufficio tecnico, Responsabile del Settore)

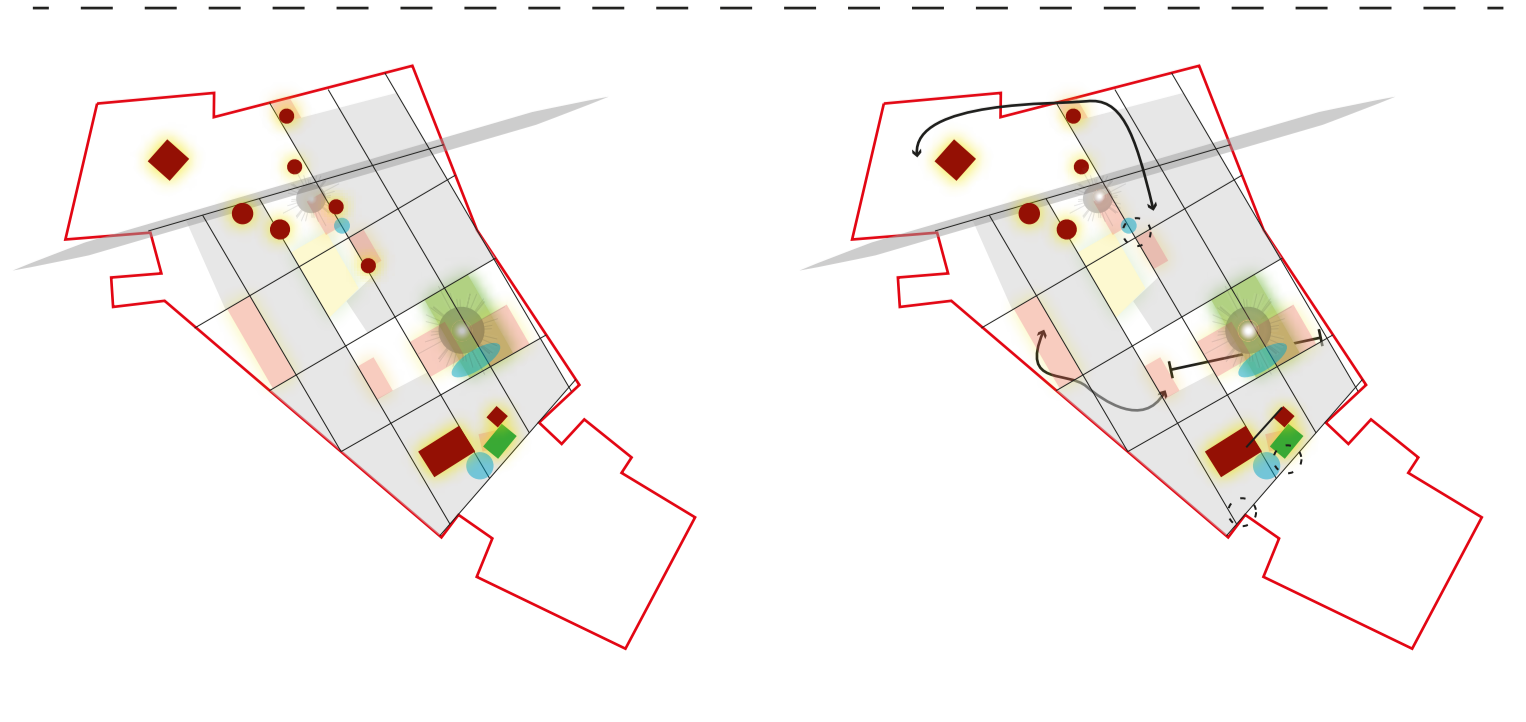
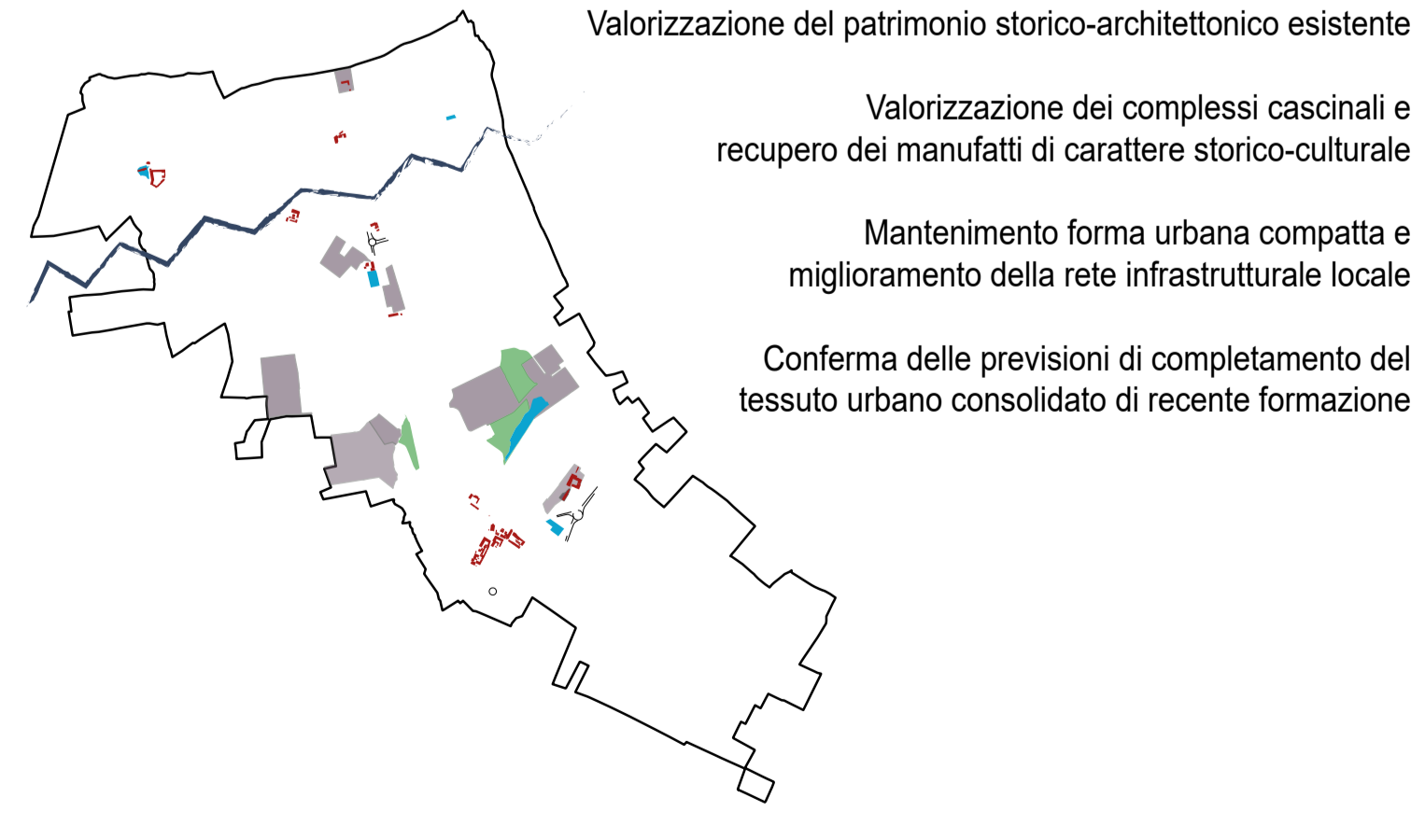


**LA SOSTENIBILITA' DELLE SCELTE DI PIANO:**  
 LA RIDUZIONE CONSUMO DI SUOLO E LA RIGENERAZIONE URBANA



**STRUTTURAZIONE URBANA**

**L'IDENTITA' LOCALE:**  
 NUCLEI DI ANTICA FORMAZIONE, SVILUPPO INSEDIATIVO E INFRASTRUTTURALE



**PAESAGGIO E AMBIENTE**

**LA CITTA' PUBBLICA DEI SERVIZI E L'INFRASTRUTTURA VERDE:**  
 LA RETE ECOLOGICA COMUNALE E LA RETE DELLA MOBILITA' DEBOLE

